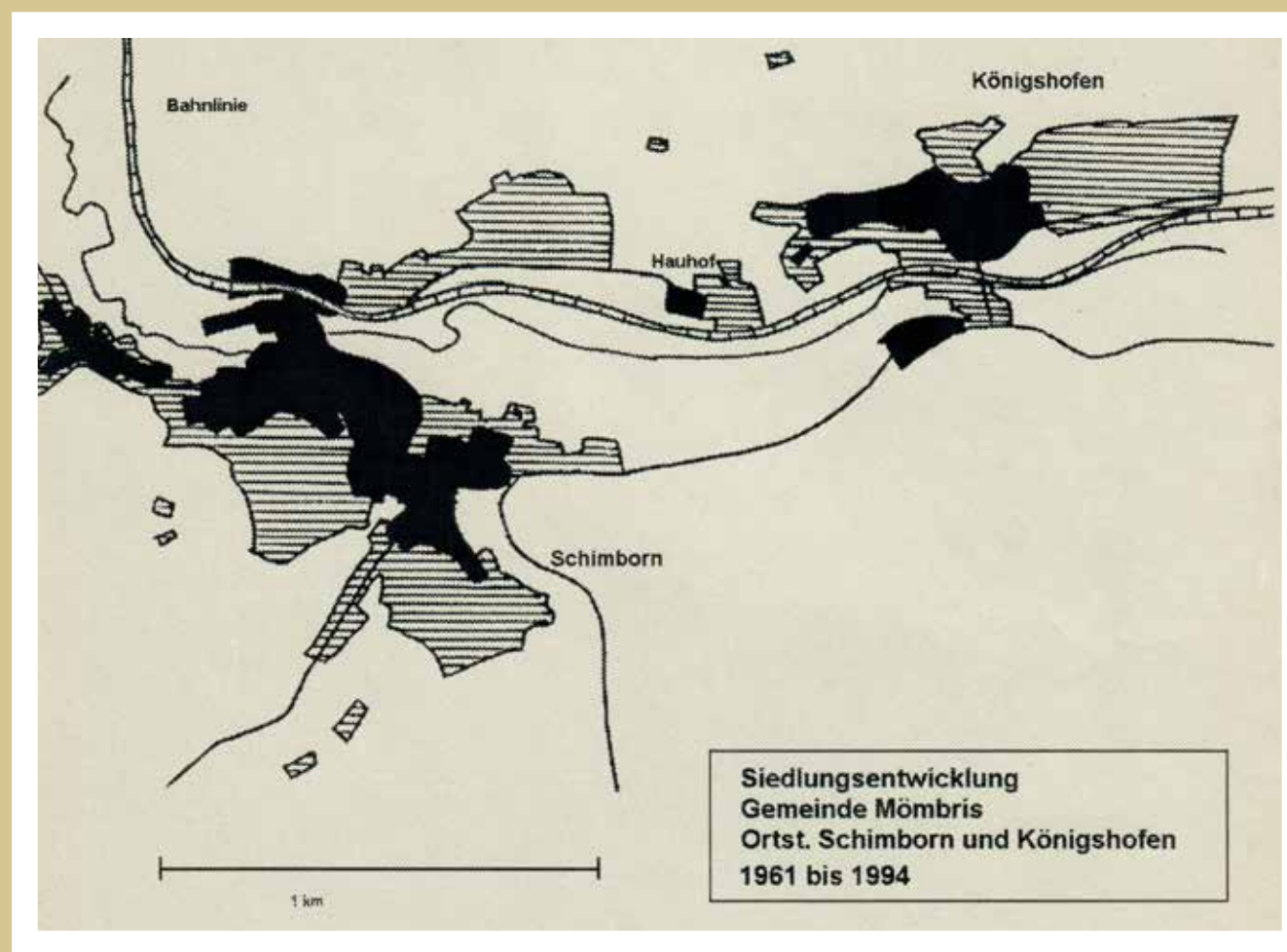
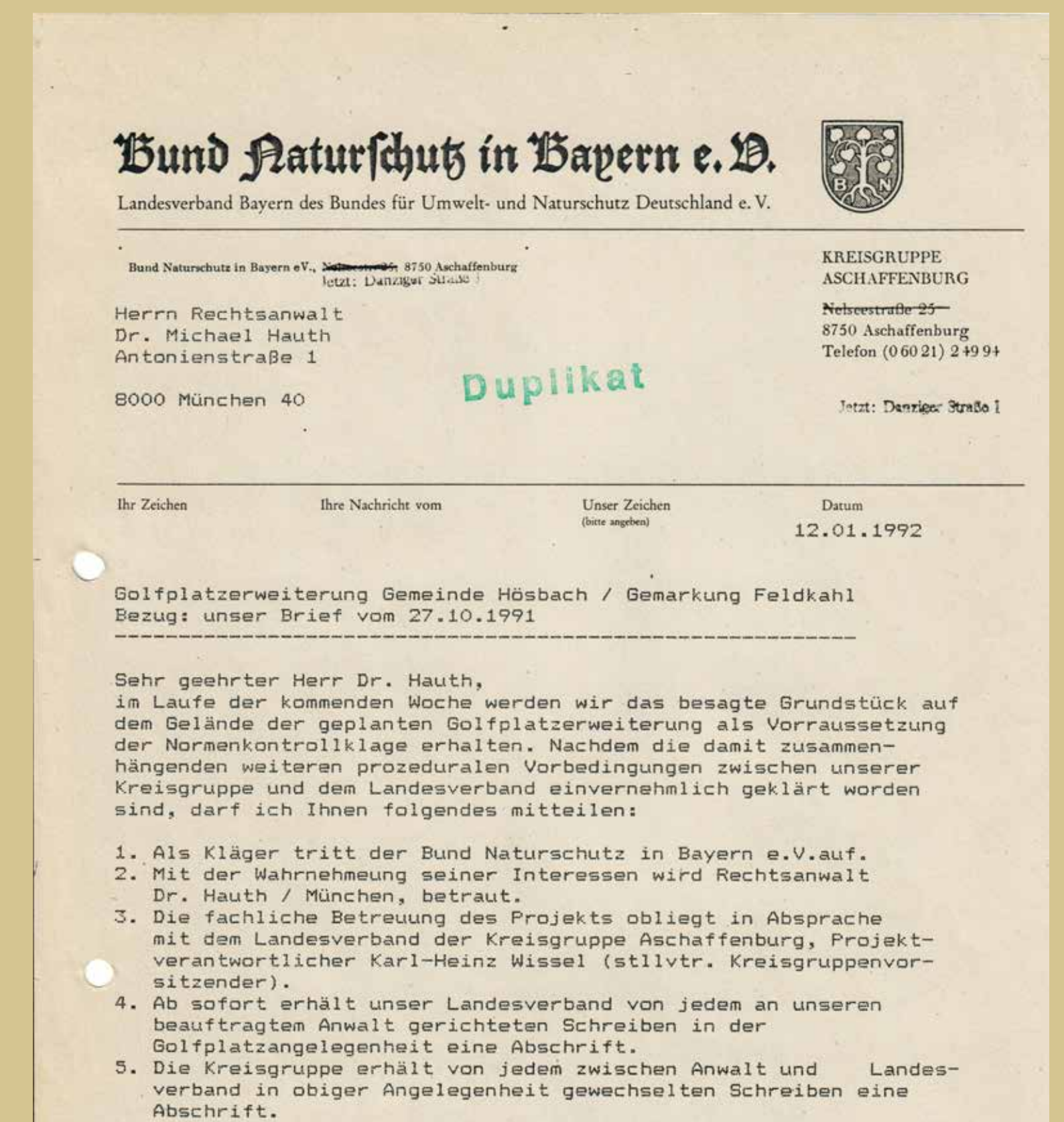
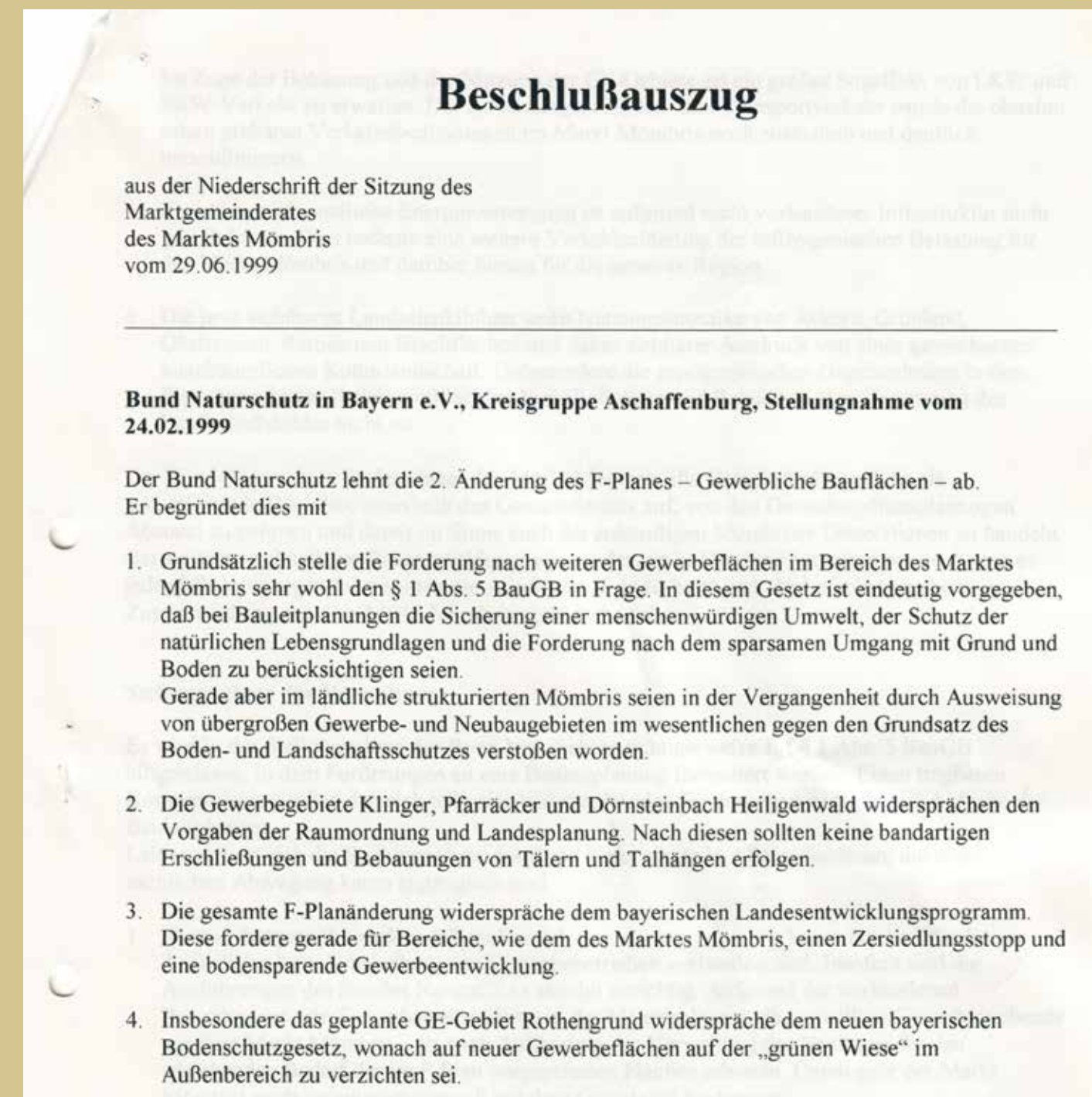


# ENGAGEMENT FÜR FLÄCHENSCHUTZ

## Schwerpunkt Gewerbegebietausweisungen in Mömbris



Mömbris als Negativ-Beispiel im Schwarzbuch Gewerbegebiete des BUND Landesverbands (2002)



Klage gegen die Erweiterung des Golfplatzes in Feldkahl-Rottenberg in der Nähe der FFH Gebiete (1992)

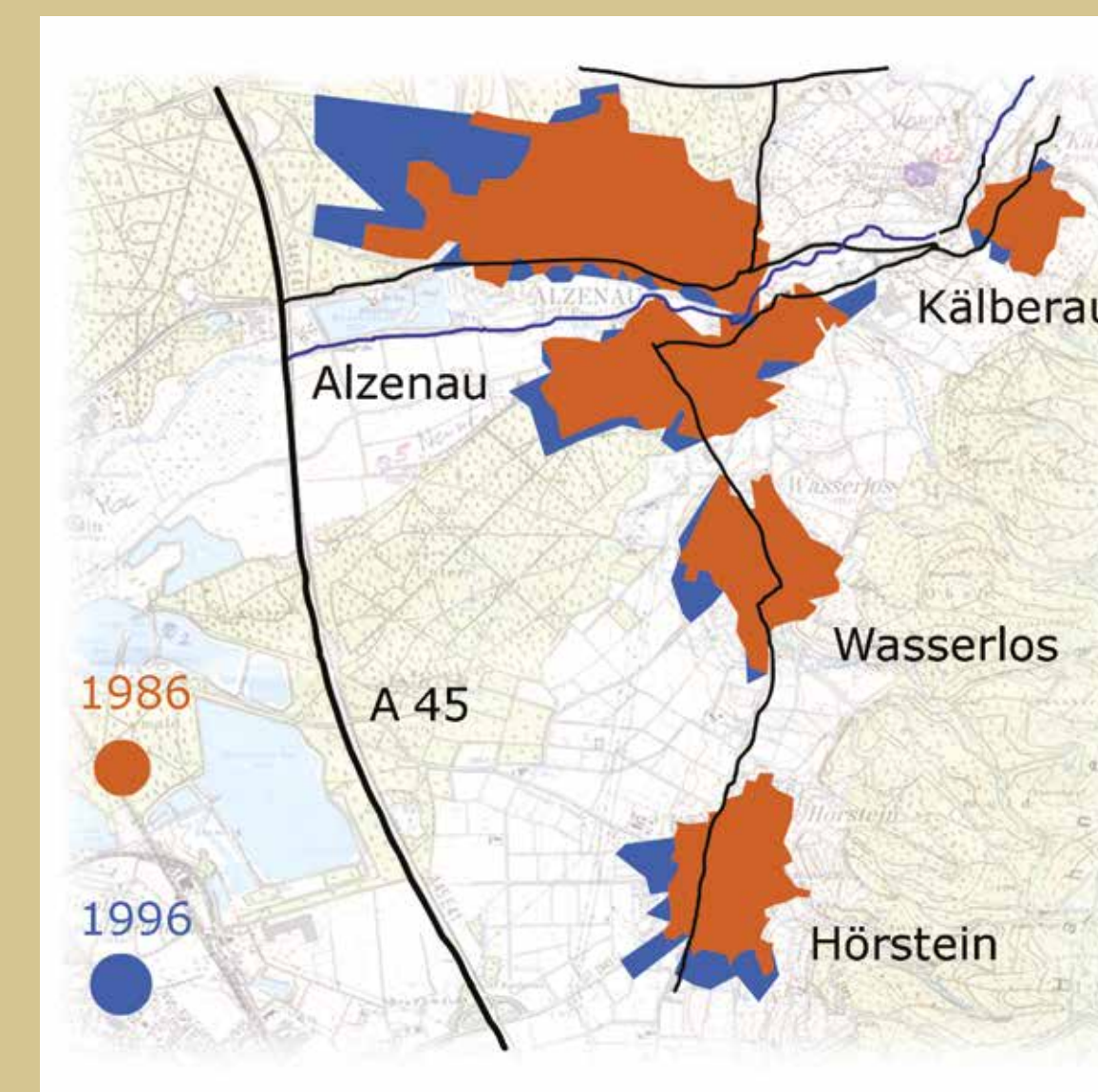


## Gewerbegebiet auf der „grünen Wiese“ entstanden in Mömbris-Hutzelgrund



CD zum Thema Flächenverbrauch (2002)

## Schwerpunkt Flächenfraß in Alzenau



erfolgreicher Einsatz gegen das im Flächennutzungsplan vorgesehene Gewerbegebiet im Obermaier Mainbogen (2016)



**WAS KANN ICH TUN?**

**MACH MIT!**

- Engagieren Sie sich bei Bürgerinitiativen gegen den Flächenfraß!
- Besuchen Sie Veranstaltungen der Bündnispartner zur Betonflut!
- Unterschreiben Sie, wenn wir wieder stimmen für ein Volksbegehren gegen die Betonflut sammeln!

**UNTERSTÜTZEN!**

Mit Ihrer Spende fördern Sie unsere gemeinsame lokale Arbeit gegen den krasphemden Flächenfraß! Vielen Dank dafür!

**Kontodaten:**  
BUND Naturschutz Aschaffenburg  
Verwendungszweck: Volksbegehren Betonflut  
IBAN: DE29 7956 2514 0006 7035 00

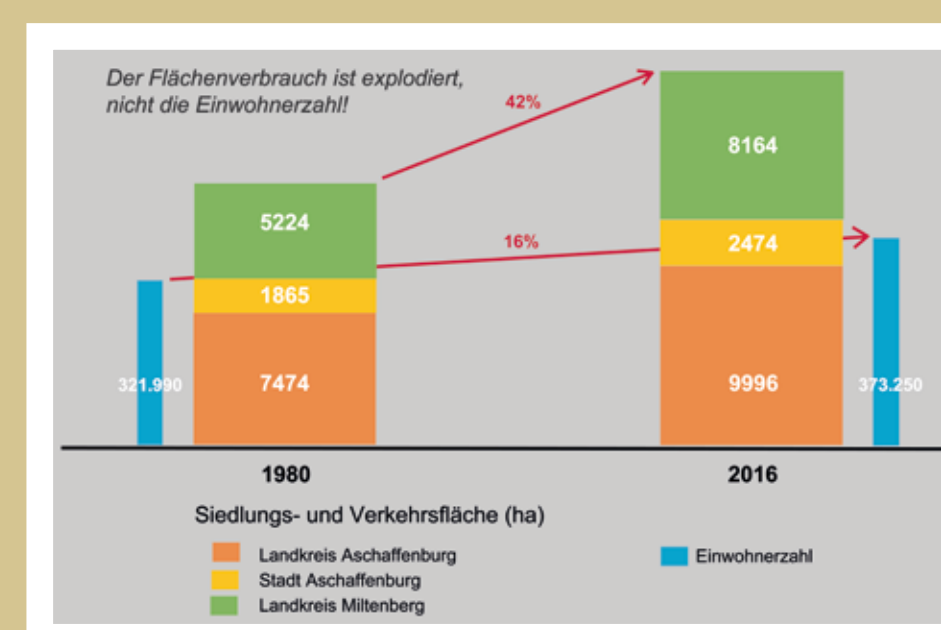
**GEMEINSAM GEGEN DIE BETONFLUT, DAS SIND WIR:**

**JETZT ERST RECHT!**

**BETONFLUT EINDÄMMEN**  
Damit der bayerische Untermain Heimat bleibt!

Wir wollen eine gesetzliche Grenze für den Flächenverbrauch.

Intensive Mitarbeit der Kreisgruppe im Aktionsbündnis zum Volksbegehren gegen Flächenfraß (2018)



BN Grafik zeigt die Entwicklung der Siedlungs- und Verkehrsfläche von 1980 bis 2016 in der Region Bayerischer Untermain



Demo gegen die Bebauung des Streuobstgebiets am Anwandweg in Aschaffenburg (2014)